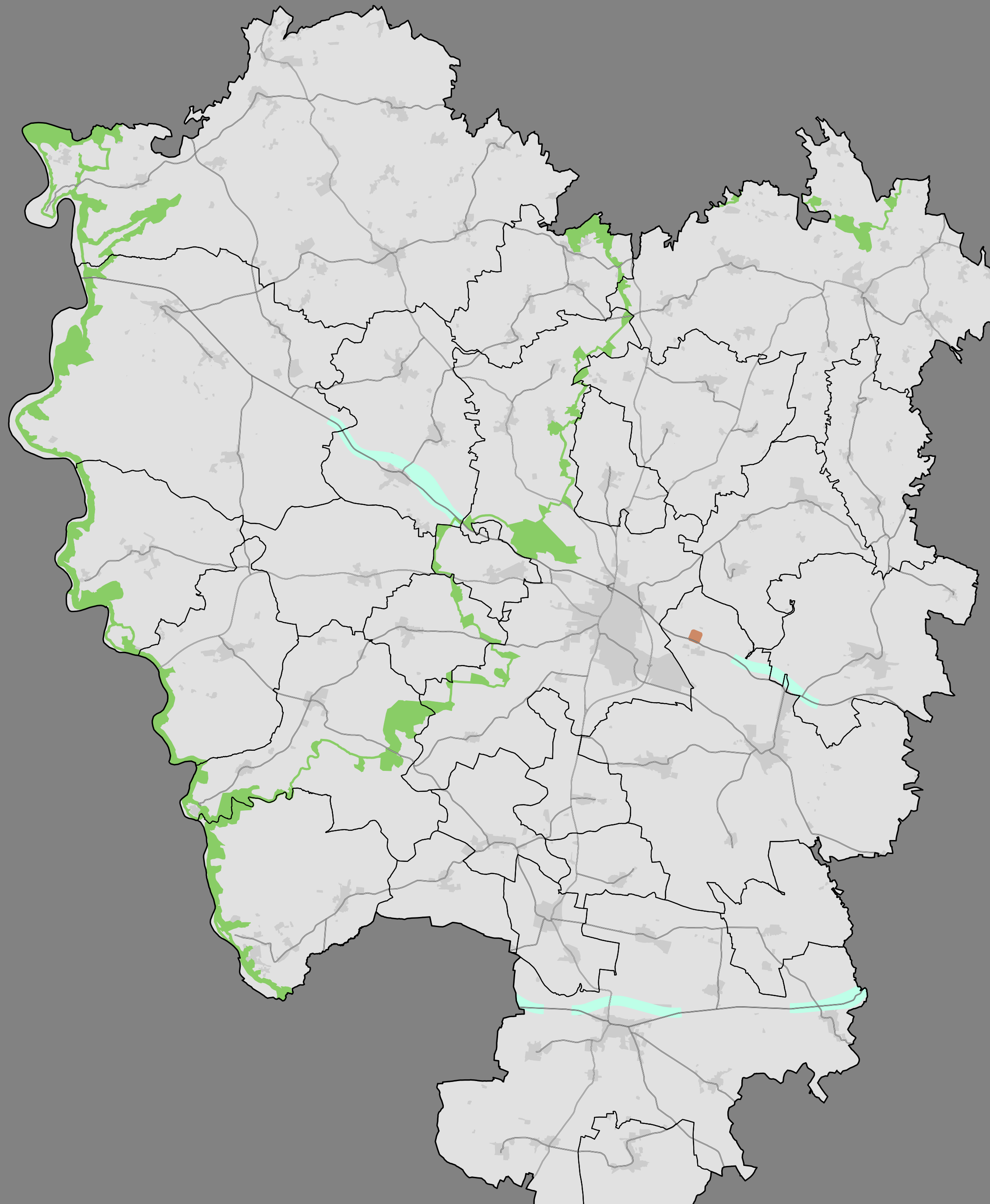
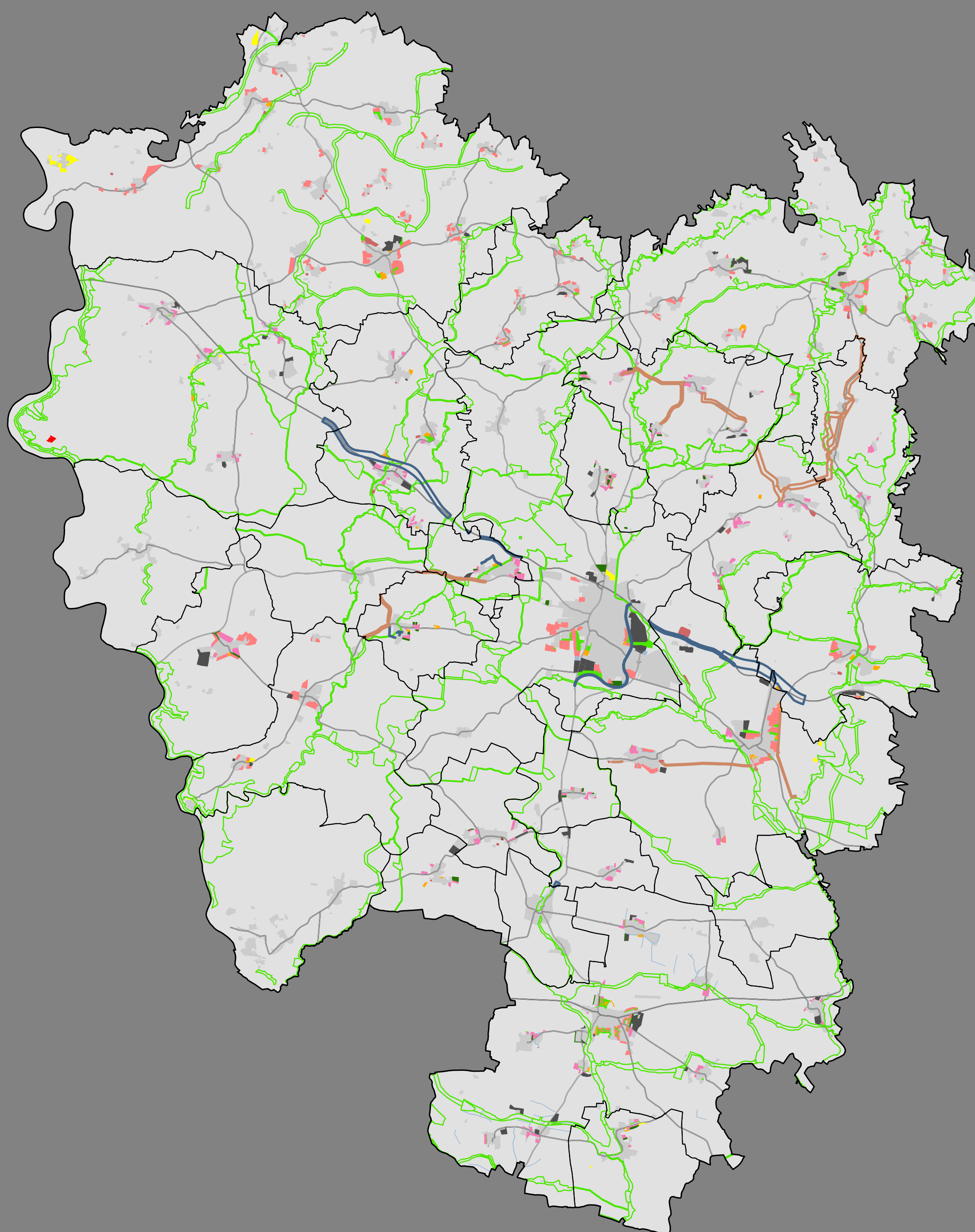


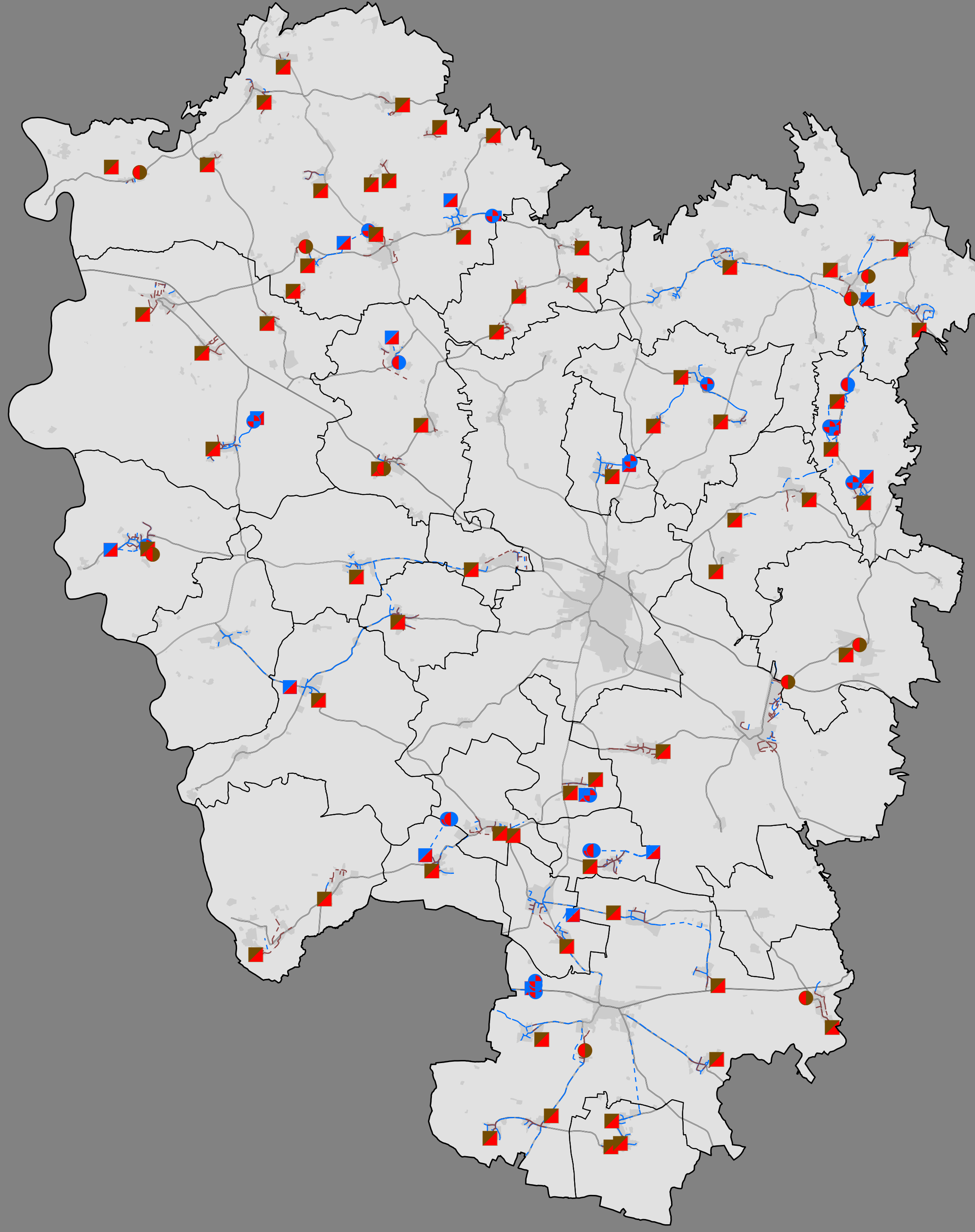
ZÁMĚRY - ZÁSADY ÚZEMNÍHO ROZVOJE



ZÁMĚRY - ÚZEMNĚ PLÁNOVACÍ DOKUMENTACE



ZÁMĚRY - PLÁN ROZVOJE VODOVODŮ A KANALIZACÍ



ZÁMĚRY ZE ZÁSAD ÚZEMNÍHO ROZVOJE

TECHNICKÁ INFRASTRUKTURA

Transformovaná Milevsko

DOPRAVNÍ INFRASTRUKTURA

Koridor dopravní infrastruktury

ÚZEMNÍ SYSTÉM EKOLOGICKÉ STABILITY

Nedegradovaná a regionální ÚSES

ZÁMĚRY Z ÚZEMNĚ PLÁNOVACÍ DOKUMENTACE

ROZVOJOVÉ PLOCHY

Plochy určené pro bydlení

Plochy určené pro smíšené obytné využití

Plochy určené pro občanské vybavení

Plochy určené pro rekreaci

Plochy určené pro veřejné prostranství

Plochy určené pro volný čas

Plochy určené pro výrobu a skladování (i zemědělství)

Plochy určené pro těžbu nerostů

ZÁMĚRY Z ÚZEMNĚ PLÁNOVACÍ DOKUMENTACE

TECHNICKÁ INFRASTRUKTURA

Plochy určené pro technickou infrastrukturu

Koridor technické infrastruktury

DOPRAVNÍ INFRASTRUKTURA

Plochy určené pro dopravní infrastrukturu

Koridor dopravní infrastruktury

ÚZEMNÍ SYSTÉM EKOLOGICKÉ STABILITY

Územní systém ekologické stability

ZÁMĚRY Z PLÁNU ROZVOJE VODOVODŮ A KANALIZACÍ

Čerpadla stanice (vodozod)

Stadna

Územní vody

Vodovod (zemní)

Vodovod

Čerpadla stanice (kanalizační)

ČOV

Kanalizace

OSTATNÍ ZOBRAZENÉ JEVY

ADMINISTRATIVNÍ ČLENĚNÍ

Hranice ČR Milevsko

Hranice obcí

Hranice zastavěného území

MAPOVÝ PODKLAD

Silnice I. třídy

Silnice II. a III. třídy

Místní a územní komunikace

Zastavěná území

Vodní plochy

Vodní toky

Plochy lesů

