
















































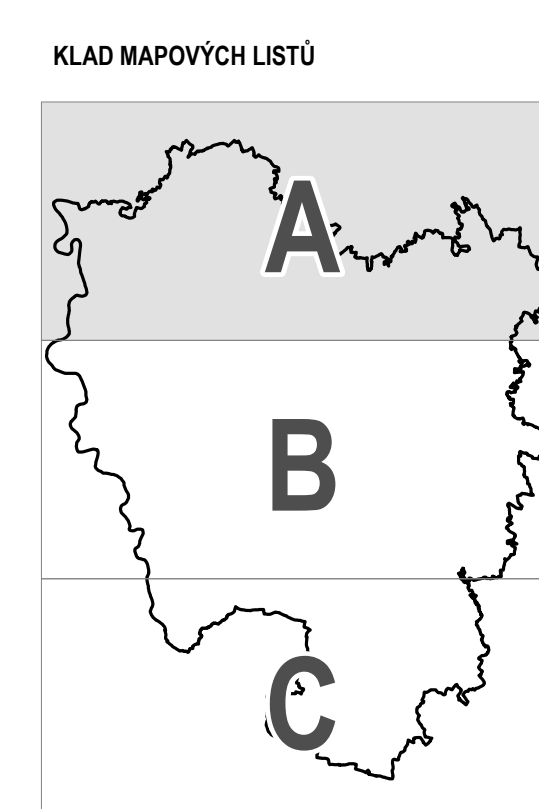


ZÁMĚRY ZE ZÁSAD ÚZEMNÍHO ROZVOJE	ZÁMĚRY Z ÚZEMNĚ PLÁNOVACÍ DOKUMENTACE	ZÁMĚRY Z ÚZEMNĚ PLÁNOVACÍ DOKUMENTACE	ZÁMĚRY Z ÚZEMNĚ PLÁNOVACÍ DOKUMENTACE	ZÁMĚRY Z PLÁNU ROZVOJE VODOVODŮ A KANALIZACÍ	OSTATNÍ ZOBRAZENÉ JEVY
<b>TECHNICKÁ INFRASTRUKTURA</b>  Transformovna Milevsko <b>DOPRAVNÍ INFRASTRUKTURA</b>  Koridor dopravní infrastruktury <b>ÚZEMNÍ SYSTÉM EKOLOGICKÉ STABILITY</b>  Nadregionální a regionální ÚSES	<b>TECHNICKÁ INFRASTRUKTURA</b>  Trať stanice  Elektrické vedení  Čistiřna odpadních vod  Kanalizace  Vodojem  Úprava vody  Vodní zdroj  Vodovod  Regulační stanice  Plynovod  Kogenerační jednotka  Zásobníky ZTP (dočasné)  Zásobníky na propan (dočasné)  Koridor technické infrastruktury	<b>TECHNICKÁ INFRASTRUKTURA</b>  Místo pro tříděný odpad  Kotelna  Solární zařízení <b>DOPRAVNÍ INFRASTRUKTURA</b>  Silnice I. třídy  Silnice II. třídy  Silnice III. třídy  Silnice místní a účelové  Pěší propojení  Zastávka autobusu  Koridor dopravní infrastruktury	<b>ROZVOJOVÉ PLOCHY</b>  Zastavitelné plochy  Plochy přestavby  Plochy změn v krajině <b>ÚZEMNÍ SYSTÉM EKOLOGICKÉ STABILITY</b>  územní systém ekologické stability	 Čerpací stanice (vodovod)  Studna  Úpravná vody  Vodojem (zemní)  Vodovod  Čerpací stanice (kanalizace)  ČOV  Kanalizace	<b>ADMINISTRATIVNÍ ČLENĚNÍ</b>  Hranice ORP Milevsko  Hranice obcí  Hranice zastavěného území <b>MAPOVÝ PODKLAD</b>  Silnice I. třídy  Silnice II. a III. třídy  Místní a účelové komunikace  Železnice celostátní  Vodní plochy  Vodní toky  Plochy lesní



<b>DOPLNŮČNÝ ÚDAJE</b> datum předání: _____ pořizovatel: Městský úřad Městečko oprávněná osoba pořizovatele: Jana Nečasová, DiS.	
<b>3/A VÝKRES ZÁMĚRŮ NA PROVEDENÍ ZMĚN V ÚZEMÍ</b>	
<b>ZHOTOVITEL</b> STUDIO Ing. Lenka Šimová	<b>MĚŘÍTKO</b> 1:25 000
<b>VÝKRES ČÍSLO</b>	<b>3</b>